

„Entdecken Sie Hamburg neu“

- das Haf radar

NEU: Die Elbe für die Hosentasche

die neue Haf radar-App
ab sofort erhältlich im iTunes Store

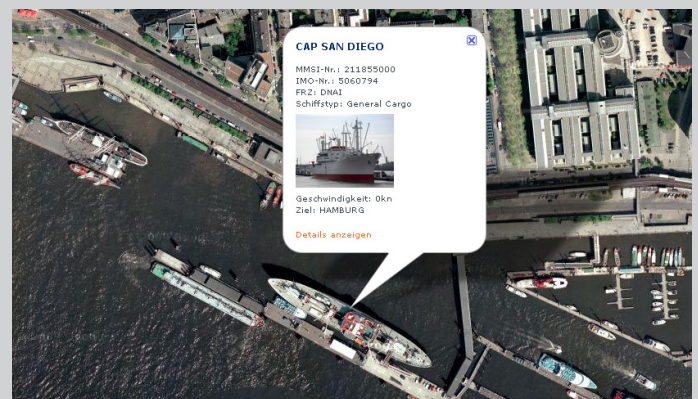
Das Haf radar - nie wieder ein Schiff verpassen

Die IT-Steps24 Systembetreuungs GmbH aus Hamburg wartet mit einem neuen, innovativen Onlinedienst auf. Dieser stellt live synchronisierte Schiffspositionen online zur Verfügung. Der Dienst ist dabei kostenfrei und eine Anmeldung nicht erforderlich.

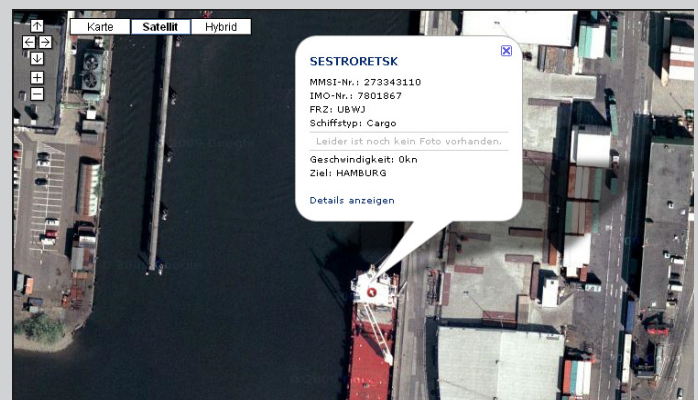
Wedel, den 15.04.2010 Die IT-Steps24 Systembetreuungs GmbH aus Hamburg hat als Dienstleister in den Bereichen Anwendungsentwicklung und Systembetreuung bereits einen sehr guten Ruf. Mit dem Start von *Haf radar.de* bietet die Firma jetzt einen neuen innovativen und kostenfreien Dienst an.

Der neue Onlinedienst bietet aktuelle Schiffspositionen, die als Symbol auf einer Google Map (einer interaktiven Landschaftskarte von Google™) dargestellt werden. Über die Google Map hat der Benutzer die Möglichkeit, sich die Schiffe in aktueller, live synchronisierter Position auf gezeichneter Karte oder als Satellitenbild anzeigen zu lassen. Beim Klick auf eines der Schiffe erhält der Benutzer weitere detaillierte Informationen, z.B. die Geschwindigkeit, Schiffstyp oder Zielort des jeweiligen Schiffes. Außerdem kann der Benutzer mit einem Klick zwischen den Häfen Hamburg, Wilhelmshaven, Bremerhaven und Wedel wechseln.

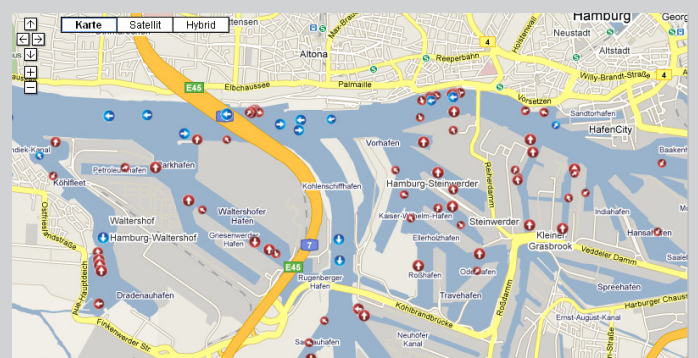
Der neue Webdienst unterstützt dabei neue Techniken wie das web2go. Spaziergänger, Fotografen oder maritime Interessenten können mit Ihrem browserfähigen Handy und wenig Aufwand Informationen zu den auftauchenden Schiffen abrufen. So wird ein Spaziergang an der Elbe gleich doppelt attraktiv. Freunde großer Kreuzfahrtschiffe kommen dabei ebenso auf Ihre Kosten wie Liebhaber von Tank- und Frachtschiffen. Mit dem neuen Dienst verpassen Sie nie wieder die Queen Mary II.



Praktisch: Per Fingerklick lassen sich Detailinformationen zum jeweiligen Schiff abrufen



Blickschärfend: Wechseln Sie zwischen drei verschiedenen Ansichten: Karte, Satellit oder Hybrid



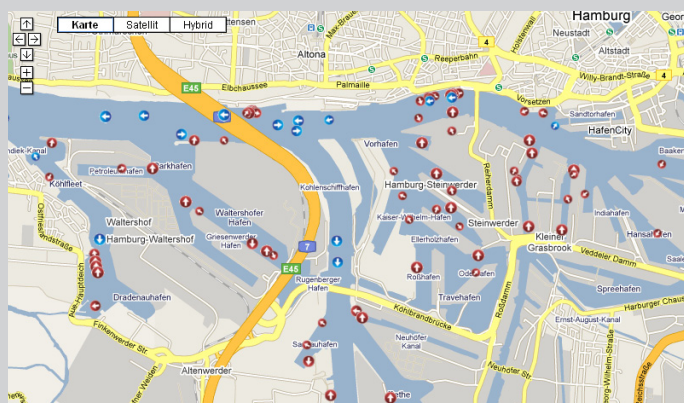
Übersichtlich: Fahrende Schiffe werden blau, liegende rot dargestellt

Das Haf radar - nie wieder ein Schiff verpassen

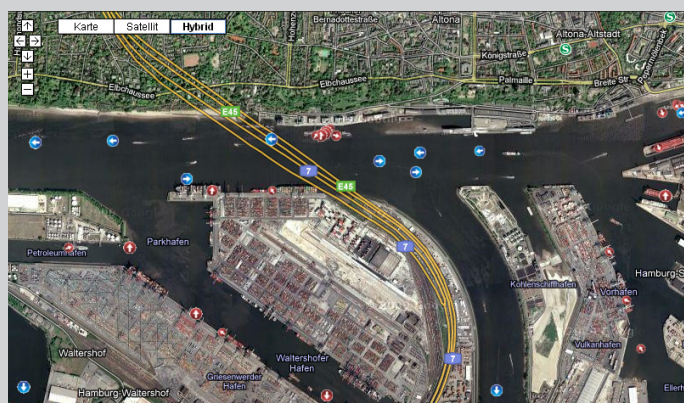
„Wir wollten ein kundenfreundliches, leicht erreichbares und nützliches Onlinetool zu Verfügung stellen.“ meinte Thorsten Maeke, Geschäftsführer der IT-Steps24 Systembetreuungs GmbH, gestern zum Sinn und Zweck der aktuellen Internetpräsenz. Warum dieser Service kostenlos angeboten würde, beantwortete er mit: „Wir haben bereits in zahlreichen Projekten die Leistung von OpenSource Anwendungen genutzt und wollen nun unseren Teil dazu beitragen! Die neue Art der IT-Gemeinschaft gefällt uns und das ist unsere Art Danke zu sagen.“

Unterstützt wird diese Aussage mit der zeitgleichen Veröffentlichung der Haf radar-Komponente für das beliebte und preisgekrönte Content-Management-System Joomla!®. Mit dieser Komponente ist es jedem Joomla Webseitenbetreiber möglich, die Map kinderleicht in die eigene Seite einzubinden. Die Komponente ist ebenfalls kostenlos u.a. auf dem offiziellen Joomla Portal JoomlaOs.de erhältlich.

Auch Hamburg.de setzt auf das Haf radar und konnte damit großes Interesse erzeugen.



Hamburg mal anders: Eine Übersicht aller Schiffe die zur Zeit in Hamburg sind.



Hybrid: Genießen Sie bis zu drei verschiedene Ansichten.

Das Haf radar - der Hingucker in der Erlebnis-Gastronomie

Bieten Sie Ihren Gästen einen ganz besonderen Ausblick. Das Haf radar macht Ihre Location zu einer maritimen Attraktion. Servieren Sie zu hochwertigen Speisen aktuelle Schiffpositionen und sorgen Sie so für eine erlebnisorientierte Atmosphäre.

Das Haf radar ist individuell, auch in Ihrem Lokal, einsetzbar. Gerne erklären wir Ihnen die Möglichkeiten auch direkt vor Ort.

Verwöhnen Sie Ihre Gäste nicht nur mit erlesenen Zutaten, sondern auch mit einem digitalen Ausblick auf die Elbe. Ihre Gäste erhalten neben aktuellen Schiffen und Schiffsfotos weitere zahlreiche Informationen.

Brechen Sie mit uns auf zu neuen Ufern!



Verwöhnen Sie Ihre Gäste mit maritimen Speisen

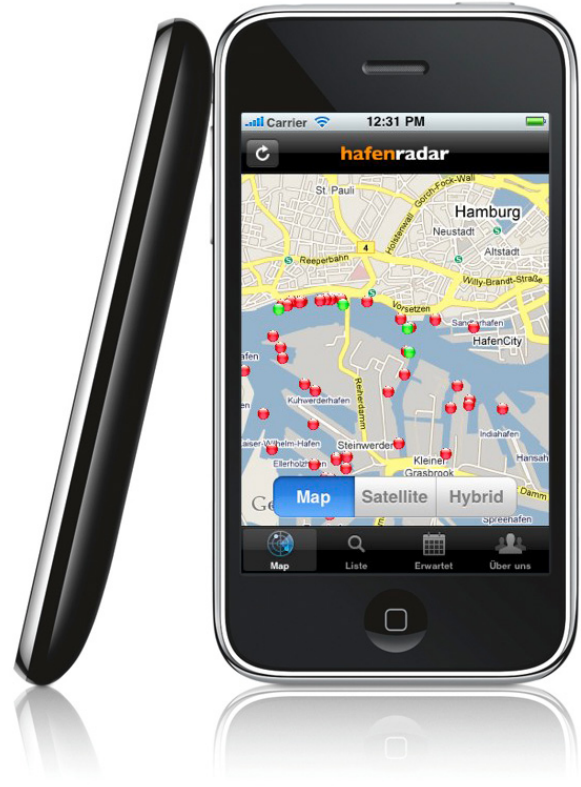
wir sorgen für den passenden Content!

NEU

„Der Hafen für die Hosentasche“

-die Hafenradar APP

Mit der Hafenradar-App wird der Elbspaziergang zu einem Erlebnis der besonderen Art. Finden Sie binnen weniger Sekunden heraus, wie das Schiff heißt, welches gerade an ihnen vorbeifährt, wo es hin will oder wieviel es wiegt. Mit der neuen App für Hamburg sind Sie immer auf dem neuesten Stand. Sagen Sie die Einfahrt der Queen Mary II punktgenau voraus und verblüffen Sie Ihre Freunde.



Die Hafenradar APP - das Hafenradar für die Hosentasche

Der Hamburger Hafen im web2go Format
Die Hafenradar-App bietet aktuelle Schiffspositionen, die als Symbol auf einer Google Map dargestellt werden. Der Benutzer hat die Möglichkeit, sich die Schiffe in aktueller, live synchronisierter Position auf gezeichneter Karte oder als Satellitenbild anzeigen zu lassen.

Ideal auch für Fotografen
Das Hafenradar unterstützt auch Fotografen bei der perfekten Aufnahme von Schiffen. Das mühselige Hinterherjagen hat ein Ende, nun heißt es Position halten und sich auf den idealen Moment vorbereiten. Und den gemachten Schnappschuss können Sie auch direkt in die Schifffoto-Datenbank hochladen.

DAGMAR


IMO-Nr.:	8835748	Länge:	55.5 m.
MMSI:	211305290	Breite:	7.0 m.
Callsign:	DJ7671	max. Tiefg.:	2.4 m.
Schiffstyp:	Tanker	BRT:	309
Flagge:	Germany	DWT:	451
Heimathafen:	HAMBURG		
Baujahr:	1964		
Geschwindigkeit:	10 kn.		
Zielhafen:	HAMBURG		



[mehr unter hafenradar.de](#)

Zum Mitnehmen; Das Hafenradar als praktische APP für das iPhone

PANTONIO
Typ: Cargo, Ziel: HAMBURG



Map Satellite Hybrid

Auch auf der APP stehen Ihnen drei verschiedene Ansichten zur Auswahl

Die Hafenradar APP

Mitmachen!

Das Hafenradar bietet vielseitige Möglichkeiten mitzumachen. Ob Sie Ihre eigenen Schiffsbilder über das Hafenradar veröffentlichen oder mit Ihrem eigenen AIS-Receiver das Hafenradar Sendegebiet erweitern. Erfahren Sie auf der offiziellen Hafenradar Webseite (hafenradar.de) wie Sie das Projekt unterstützen können.

Viewing Points

Wir verraten Ihnen von wo Sie den besten Ausblick auf die Elbe haben. Erleben Sie gigantische Containerriesen oder riesige Luxus-Kreuzfahrtschiffe hautnah. Erstellen Sie eigene Viewing-Points und präsentieren sie diese gemeinsam mit Ihren Schnapsschüssen.



Vielseitig: Neben dem Hamburger Zentralhafen bieten wir Ihnen drei weitere Stationen an



Features

- ✓ Aktuelle Schiffspositionen in Echtzeit
- ✓ Detailansichten mit Schiffsfotos
- ✓ Zahlreiche Schiffsdaten wie Gewicht, Größe, Zielhafen u.v.m.
- ✓ Vorschau - welches Kreuzfahrtschiff trifft demnächst im Hafen ein?
- ✓ 3 verschiedene Kartenansichten

weitere Infos unter hafenradar.de

powered by

itsteps²⁴



**Ab Sofort
exklusiv im
iTunes-Store** 

www.itunes.com

Offizielle Pressemitteilung vom 2.08.2010

IT-Steps24 GmbH
Theodorstr. 42-90, Haus 6a
22761 Hamburg
Tel.: +49 40 8662656 - 0

Für Rückfragen und Informationen:
presse@steps24.com